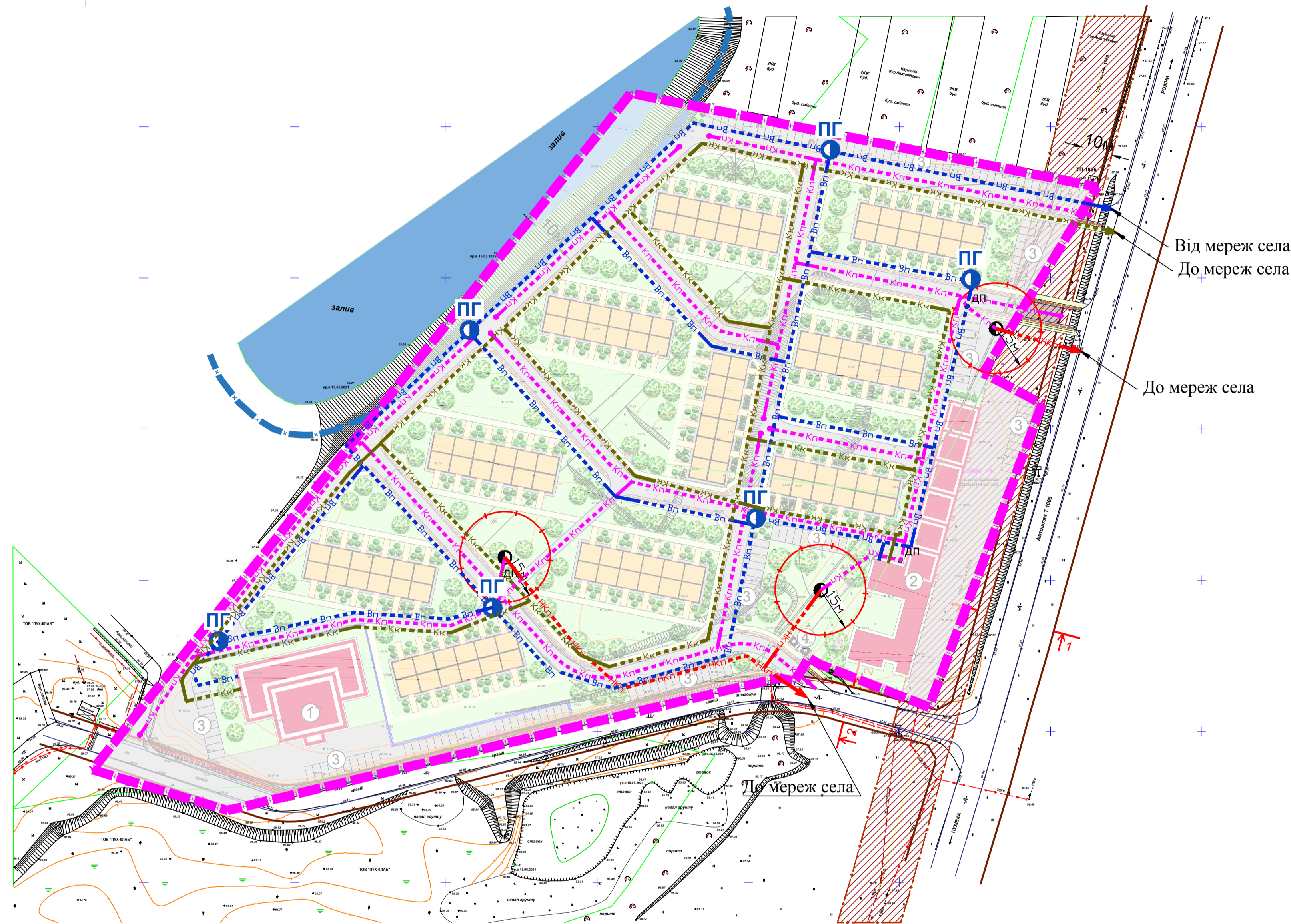
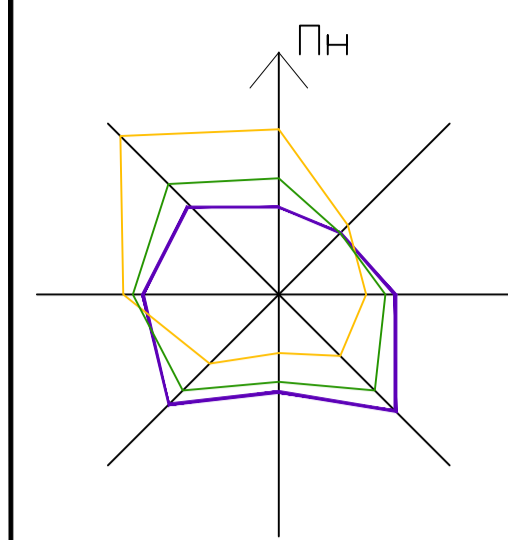


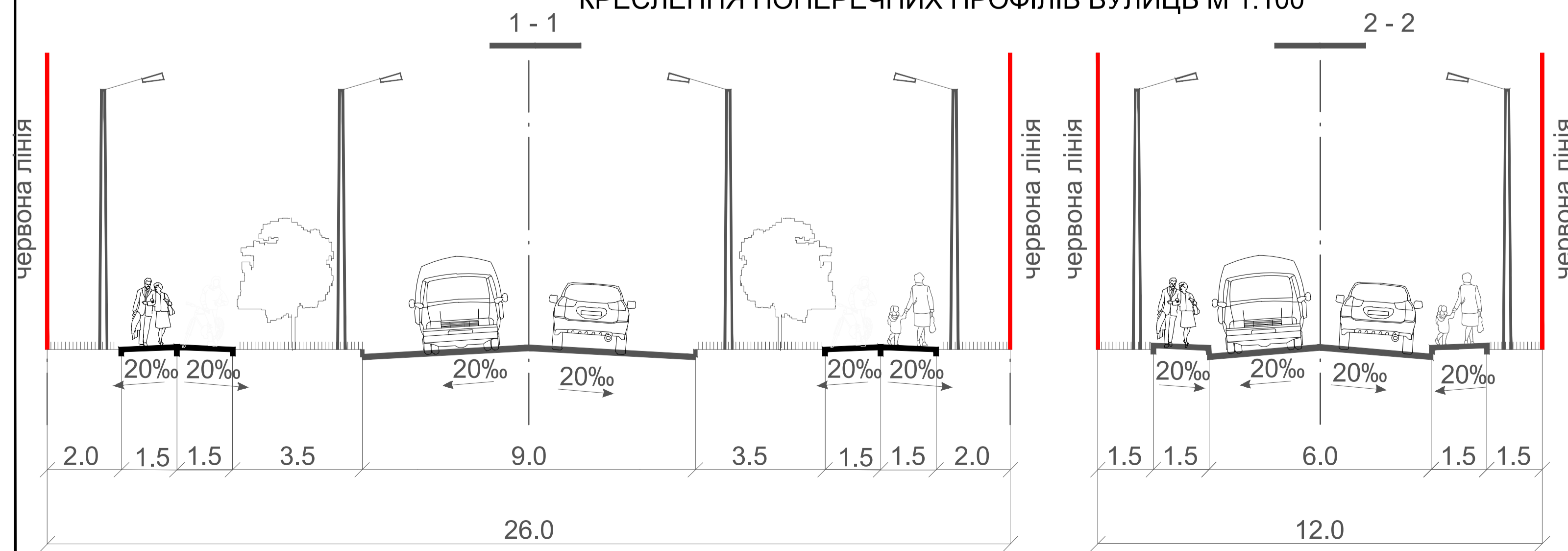
ДЕТАЛЬНИЙ ПЛАН ТЕРИТОРІЇ
 КВАРТАЛУ ЖИТЛОВОЇ ТА ГРОМАДСЬКОЇ ЗАБУДОВИ В С. РОЖНИ ТА С. ПУХІВКА
 ЗАЗИМСЬКОЇ ТЕРИТОРІАЛЬНОЇ ГРОМАДИ БРОВАРСЬКОГО РАЙОНУ КИЇВСЬКОЇ ОБЛАСТІ
 СХЕМА ІНЖЕНЕРНИХ МЕРЕЖ, СПОРУД І ВИКОРИСТАННЯ ПІДЗЕМНОГО ПРОСТОРУ М 1:1000



УМОВНІ ПОЗНАЧЕННЯ

Існуючі	Проектні	Назва
		Блоковані житлові будинку
		Громадські будівлі
		Озеленені території
		Водні об'єкти
		Межа території, що проектується
		Червоні лінії
		Проїзди
		Межі ділянок
		Прибережна захисна смуга
		Охоронна зона ЛЕП 10 кВ
		Сміттєзбірники
		Проїзди
		Пішохідні доріжки
		Велосипедні доріжки
		Підпірна стінка
		Дощеприймач
		Каналізаційна насосна станція поверхневих стоків
		Санітарно-захисна зона
		Господарсько-питний водопровід
		Самопливна господарсько-побутова каналізація
		Самопливна каналізація поверхневих вод
		Напірна каналізація поверхневих вод
		Протипожежний гідрант

КРЕСЛЕННЯ ПОПЕРЕЧНИХ ПРОФІЛІВ ВУЛИЦЬ М 1:100



ОСНОВНІ ПОКАЗНИКИ ПРОЕКТУ

№п/п	Показники	Одиниці виміру	Кількість
1	Територія в межах проекту всього	га	4,3108
	-житлова забудова	га	0,5040
	-громадська забудова	га	0,3035
	-зелені насадження	га	1,4816
	-вулиці, площі	га	1,3486
	-водні об'єкти	га	0,0416
	-інші території	га	0,6315
2	Населення	чол	360

ЕКСПЛІКАЦІЯ

Пор. №	Назва об'єкта	Кільк.	Примітка
1	Оздоровчо-спортивний комплекс	1	Проект
2	Магазини	7	Проект
3	Майданчики для стоянки автомобілів	133м/м	Проект
4	Майданчики для встановлення контейнерів для сміття	1	Проект

		Договір № _____ від _____.2021р.		
		Замовник: Зазимська сільська рада		
Зм.Лист № докум.	Підп.	Дата	Стадія	Аркуші
Розроб. Крило Т.		07.2021	ДПТ	5
Перев. Перегон О.			5	5
		Схема інженерних мереж, споруд і використання підземного простору М 1:1000		
		ТОВ "Центр АПЛД"		