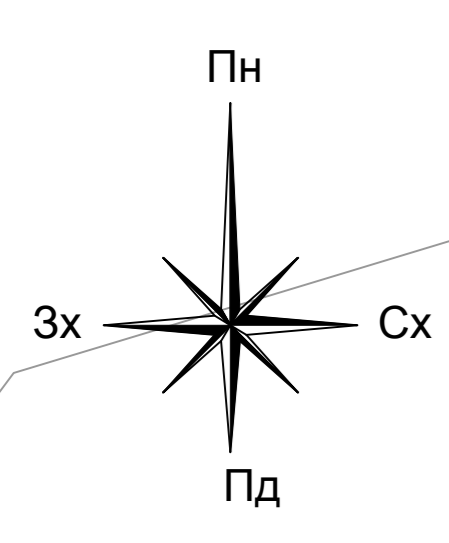


Детальний план території обмежений вул. Центральна, вул. Набережна та вул. Патріотична в с. Пухівка Броварського району Київської області.

Проектний план поєднаний із схемаю планувальних обмежень, планом червоних ліній та кресленням поперечних профілів вулиць
М 1:500



УМОВНІ ПОЗНАЧЕННЯ

- Комунальні території**
 - Засадки озеленення
 - Інженерні обладнання
 - Археологічна свердловина
 - Каналізаційна насосна станція побутової каналізації
- Громадські території**
 - Засадки торгівлі (проектні)
 - Засадки торгівлі (існуючі)
- Території озеленення**
 - Дитячі лісові насадження
 - Зелені насадження спеціального призначення (спортивний газон)
 - Зелені насадження загального користування
 - Палісадники
 - Камени
- Території рекреаційного призначення**
 - Дитячі майданчики
 - Дитячі майданчики на території лісового масиву
 - Штучна водозбірка
 - Спортивні майданчики
 - Територія відпочинку дорослого населення
- Територія садибної забудови**
 - Існуючі житлові будинки
 - Існуючі господарські будівлі
 - Садибні території
- Територія багатоквартирної забудови**
 - Багатоквартирний житловий будинок (проект)
- Території транспортної інфраструктури**
 - Проекти, автовокзал
 - Вулиці місцевого значення
 - Вулиці обласного значення
 - Трубопровід
 - Висловлювач
 - ФЕМ (для масових зібрань людей)
 - ФЕМ
- Мости**
 - Розроблена ДІТ
- Інше**
 - Об'єкти, що підлягають демонтажу

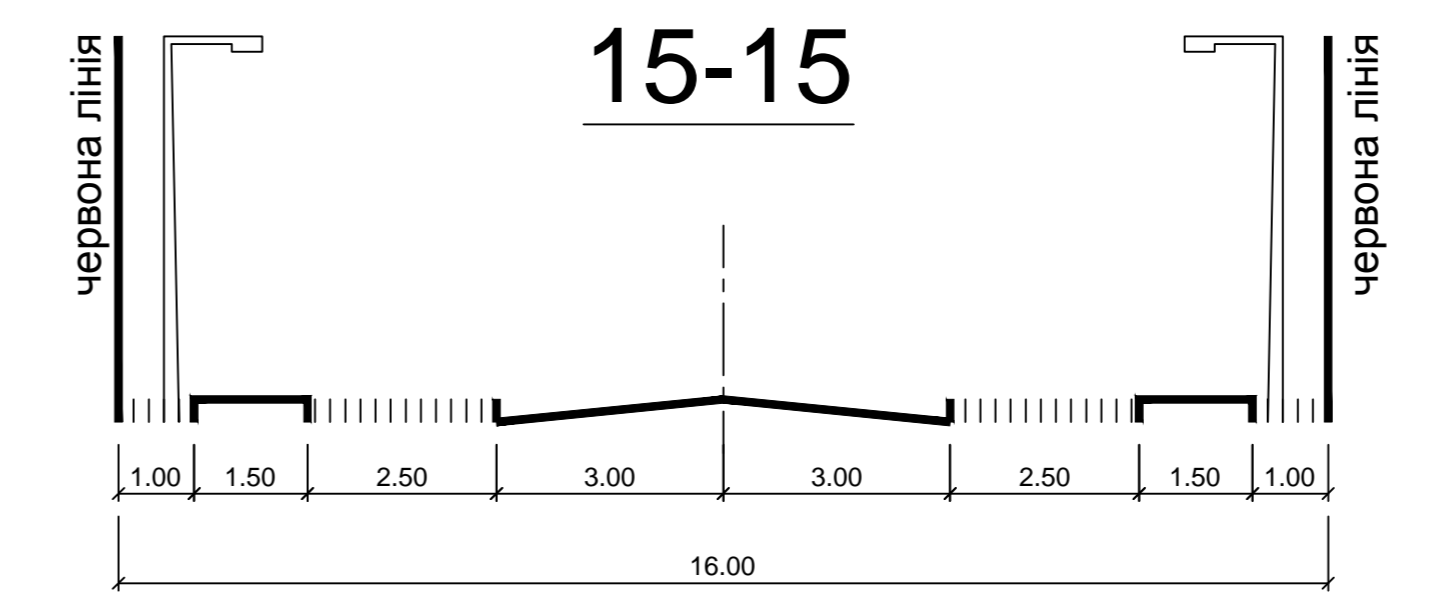
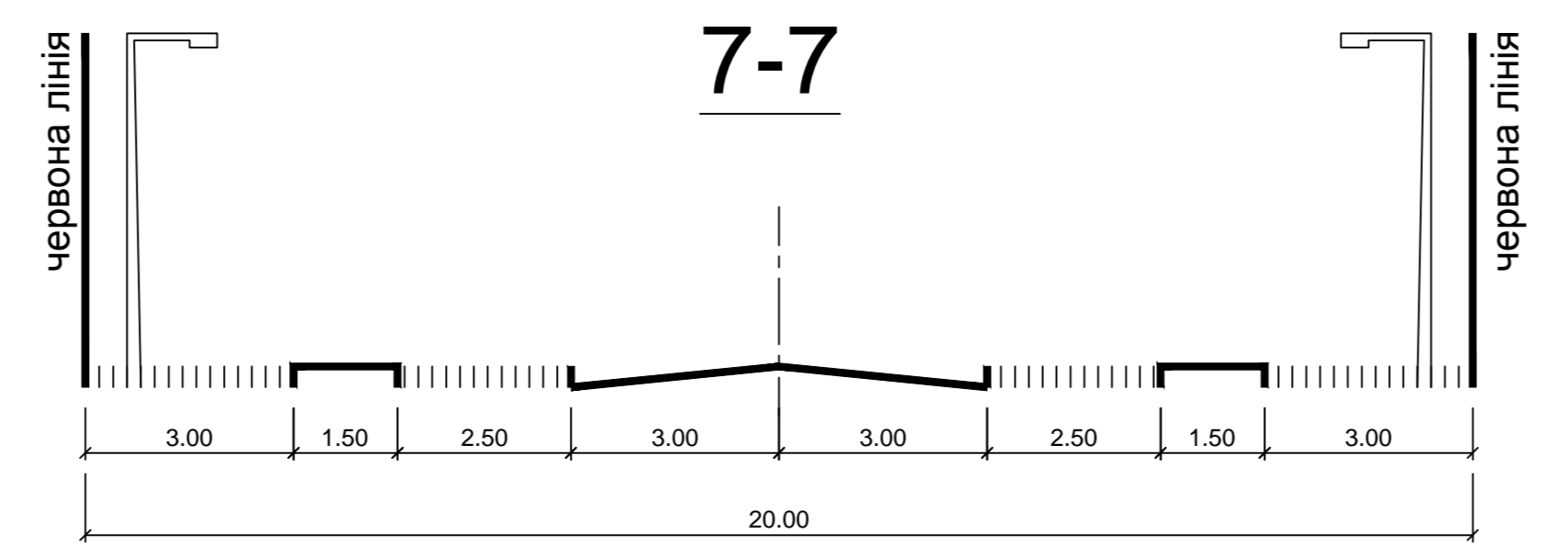
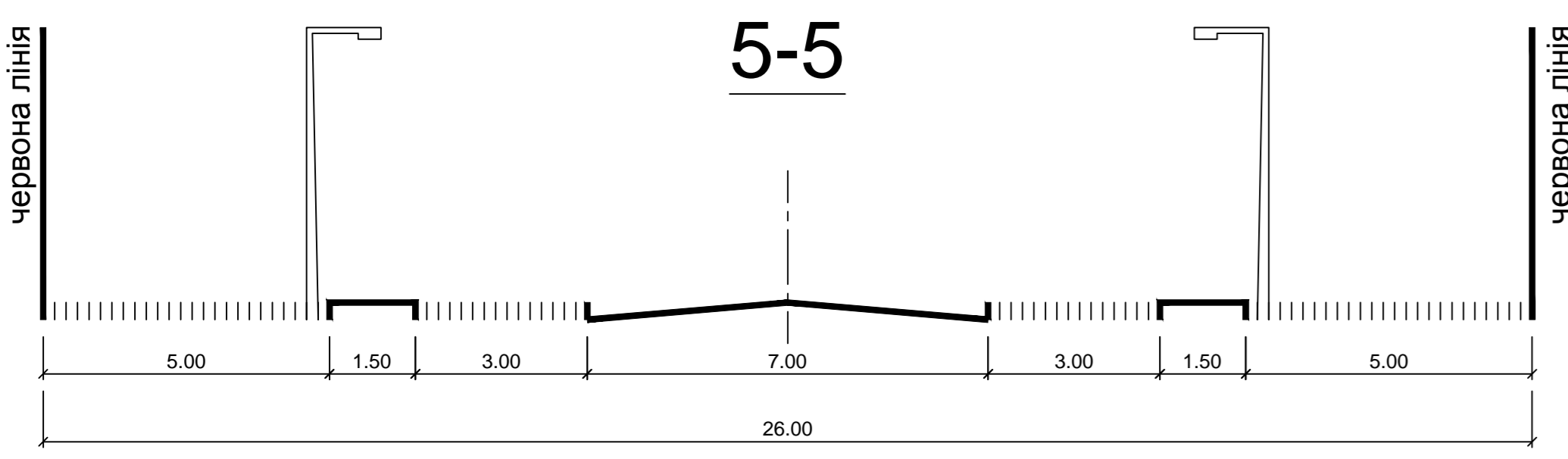
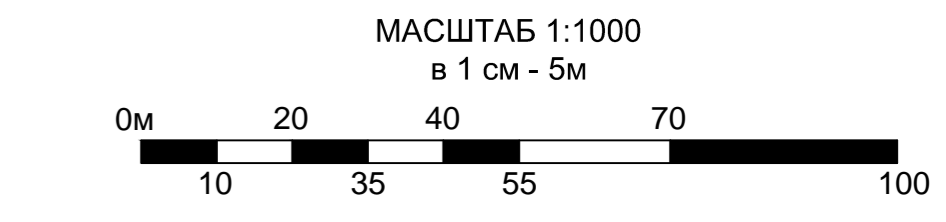
ОСНОВНІ ПОКАЗНИКИ ПО ГЕНПЛАНУ

НАЗВА ОБ'ЄКТУ	ОДНИНИЦЯ ВІМІРУ	ЗНАЧЕННЯ ПОКАЗНИКІВ		
		існуючий стан	етап від 3 років до 7 років	етап від 15 років до 20 років
Територія	га	35.8788		
Територія в межах проекту у тому числі:	га	35.8788		
житлова забудова у тому числі:	га	0.0000	0.0000	
а) квартали садибної забудови	га	0.0000	0.0000	
б) квартали багатоквартирної забудови (з урахуванням гуртожитків)	га	0.0000	0.0000	
- зелені насадження (крім зелених насаджень мікрорайонного призначення)	га	0.0000	0.0000	
Населення				
Чисельність населення, всього у тому числі:	тис. осіб	0.0000	0.0000	
- у садибній забудові	тис. осіб	0.0000	0.0000	
- у багатоквартирній забудові (з урахуванням гуртожитків)	тис. осіб	0.0000	0.0000	
Щільність населення у тому числі:	люди/га	0.0000	0.0000	
- у садибній забудові	люди/га	0.0000	0.0000	
- у багатоквартирній забудові (з урахуванням гуртожитків)	люди/га	0.0000	0.0000	
Житловий фонд				
Житловий фонд, всього у тому числі:	тис. м ² загальної площі	0.0000	0.0000	
- садибний	тис. м ² %	0.0000	0.0000	
Багатоквартирний	тис. м ² %	0.0000	0.0000	
Установи та підприємства обслуговування				
Відкриті площинні споруди у житловому кварталі (мікрорайоні)	га	0.0000	0.0000	
Приміщення для фізкультурно-оздоровчих занять у житловому кварталі (мікрорайоні)	м ² заг. площі	0.0000	0.0000	
Магазини	м ² торг. площі	0.0000	0.0000	
Підприємства громадського харчування	місць	0.0000	0.0000	
Вулично-дорожня мережа та місцевий пасажирський транспорт				
Протяжність вулично-дорожньої мережі, всього (сучасна, будівництво) у тому числі:	км	0.0000	0.0000	
- магістральні вулиці загальнообласного значення	км	0.0000	0.0000	
- магістральні вулиці районного значення	км	0.0000	0.0000	
Відкриті автовокзали для постійного (тимчасового) зберігання легкових автомобілів	маш.-місць	0.0000	0.0000	

ЕКСПЛІКАЦІЯ

№	НАЗВА ОБ'ЄКТУ	ПРИМІТКА
1	магазин	
2	магазин	
3	головний вхід в громадський центр	
4	трансформаторна підстанція	№837
5	торгово-офісний центр	
6	адміністративно-побутова будівля	
7	археологічна свердловина	
8	магазин не продовольчих товарів	
9	автозупинка	34 авто
10	магазин	
11	магазин	
12	бувет	
13	магазин	
14	магазин	
15	магазин	
16	магазин	
17	магазин	
18	громадська виборня	
19	автозупинка	56 авто
20	ринок	78 місць
21	кафе	
22	КНС	
23	трансформаторна підстанція	
24	мотоковий парк	
25	дитячий спортивний майданчик	
26	спіжоче поле	
27	надувні атракціони, лабіринти	
28	дитячі ігрові майданчики (гойдалки, каруселі)	
29	головна площа	
30	сцена	
31	альпійський паркет	
32	водозбірка	
33	березовий гай	
34	інвентарна (скейт парк, дитячі майданчики)	
35	скейт парк	
36	родятельні, абиральні, інвентарна (спорт. зони)	
37	волейбольний майданчик	
38	міні-футбольний майданчик	
39	археологічна свердловина	
40	КНС	
41	багатофункціональний стадіон	
42	тенісний корт	
43	міні-футбольне поле	
44	баскетбольний майданчик	
45	настільний теніс	6 столів
46	спортивна площа	
47	автозупинка	59 авто
48	пожежні резервуари	
49	автозупинка	14 авто
50	багатоквартирний житловий будинок	4 пов.
51	прибудинковий дитячий майданчик	
52	прибудинковий спортивний майданчик	
53	майданчик відпочинку для дорослих	
54	автозупинка	21 авто
55	майданчик для workout	

ПРИМІТКА
1. Креслення карти ГП розроблено за матеріалами топографічного знімання, виконано в березні 2021 року ТОВ "УОЦЕНТРПРОЕКТ" в М 1:500.
2. Система висот - Балтійська 1977р. Система координат УСК-2000 Судинні горизонталі проведено через 0.5м.



25.08.2021-ДІТ					
Детальний план території обмежений вул. Центральна, вул. Набережна та вул. Патріотична в с. Пухівка Броварського району Київської області.					
№	Ім'я	Архив	№ аркуш	Планш	Дата
ГАП	Бачинський		08.21	Архітектурно-планувальна організація території	Стор. ДІТ
Розробив	Лавро		08.21	Проектний план поєднаний із схемаю планувальних обмежень, планом червоних ліній та кресленням поперечних профілів вулиць М 1:500	3 6

Ф.О.І. Лавро Ю. К.