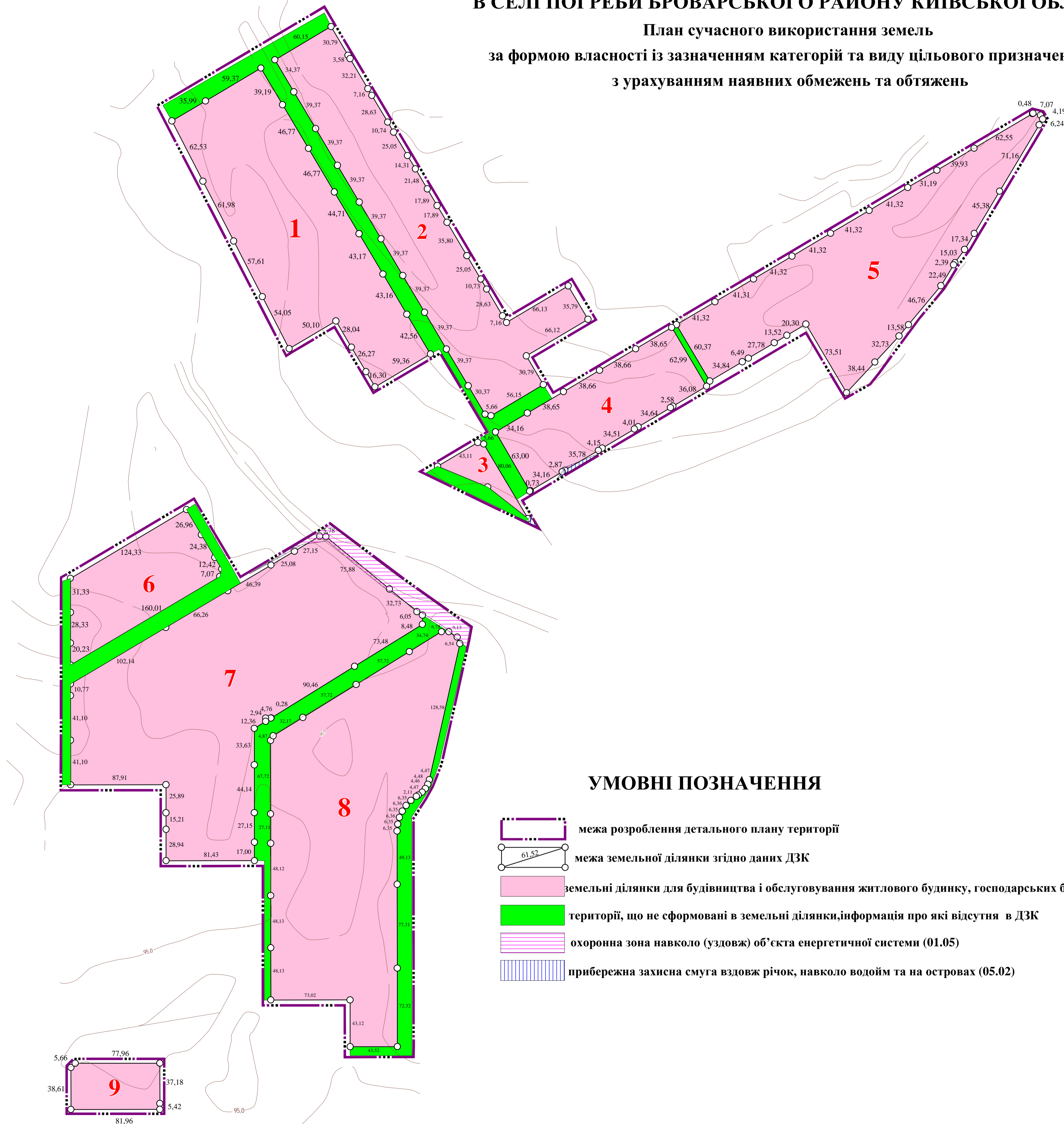

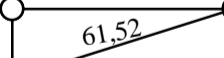






**ДЕТАЛЬНИЙ ПЛАН ТЕРИТОРІЇ ЗЕМЕЛЬНОЇ ДІЛЯНКИ ЗАГАЛЬНОЮ ПЛОЩЕЮ 19,5547 ГА
В СЕЛІ ПОГРЕБИ БРОВАРСЬКОГО РАЙОНУ КИЇВСЬКОЇ ОБЛАСТІ**

**План сучасного використання земель
за формою власності із зазначенням категорій та виду цільового призначення,
з урахуванням наявних обмежень та обтяжень**



УМОВНІ ПОЗНАЧЕННЯ

-  межа розроблення детального плану території
-  межа земельної ділянки згідно даних ДЗК
-  земельні ділянки для будівництва і обслуговування житлового будинку, господарських будівель і споруд (присадибна ділянка) (02.01)
-  території, що не сформовані в земельні ділянки, інформація про які відсутня в ДЗК
-  охоронна зона навколо (уздовж) об'єкта енергетичної системи (01.05)
-  прибережна захисна смуга вздовж річок, навколо водойм та на островах (05.02)

№	Кадастровий номер земельної ділянки	Форма власності	Категорія земель за основним цільовим призначенням	Цільове призначення земельної ділянки	Площа, га
1	3221286401:01:024:0010	Приватна власність	Землі житлової та громадської забудови (200)	02.01 Для будівництва і обслуговування житлового будинку, господарських будівель і споруд (присадибна ділянка)	2.8334
2	3221286401:01:024:0031	Приватна власність	Землі житлової та громадської забудови (200)	02.01 Для будівництва і обслуговування житлового будинку, господарських будівель і споруд (присадибна ділянка)	2.5440
3	3221286401:01:024:0012	Приватна власність	Землі житлової та громадської забудови (200)	02.01 Для будівництва і обслуговування житлового будинку, господарських будівель і споруд (присадибна ділянка)	0.1656
4	3221286401:01:024:0017	Приватна власність	Землі житлової та громадської забудови (200)	02.01 Для будівництва і обслуговування житлового будинку, господарських будівель і споруд (присадибна ділянка)	1.1914
5	3221286401:01:041:0002	Приватна власність	Землі житлової та громадської забудови (200)	02.01 Для будівництва і обслуговування житлового будинку, господарських будівель і споруд (присадибна ділянка)	2.8797
6	3221286401:01:045:0050	Приватна власність	Землі житлової та громадської забудови (200)	02.01 Для будівництва і обслуговування житлового будинку, господарських будівель і споруд (присадибна ділянка)	0.9935
7	3221286401:01:024:0022	Приватна власність	Землі житлової та громадської забудови (200)	02.01 Для будівництва і обслуговування житлового будинку, господарських будівель і споруд (присадибна ділянка)	4.5575
8	3221286401:01:024:0034	Приватна власність	Землі житлової та громадської забудови (200)	02.01 Для будівництва і обслуговування житлового будинку, господарських будівель і споруд (присадибна ділянка)	4.0412
9	3221286401:01:024:0022	Приватна власність	Землі житлової та громадської забудови (200)	02.01 Для будівництва і обслуговування житлового будинку, господарських будівель і споруд (присадибна ділянка)	4.5575

ПРИМІТКИ:

- Креслення розроблено за матеріалами топографічного знімання, виконаного ФОП Монастирський О.В. у 2024 р.
- Система координат - УСК 2000, система висот - Балтійська.
- Суцільні горизонталі проведені через 0,5 м.

**МАСШТАБ 1:2000
В 1 см 20 м**

село Погреби Броварського району Київської області					
Зм.	Кільк.	Аркуш	Модок.	Підпис	Дата
					2024
Детальний план території земельної ділянки загальною площею 19,5547 га в селі Погреби Броварського району Київської області					
ГАП	Маркіна				
Розробив	Гупало				
План сучасного використання земель за формою власності із зазначенням категорій і виду цільового призначення				ДПТ	1 3
ДП "АДМІНІСТРАТОР МБКД"					