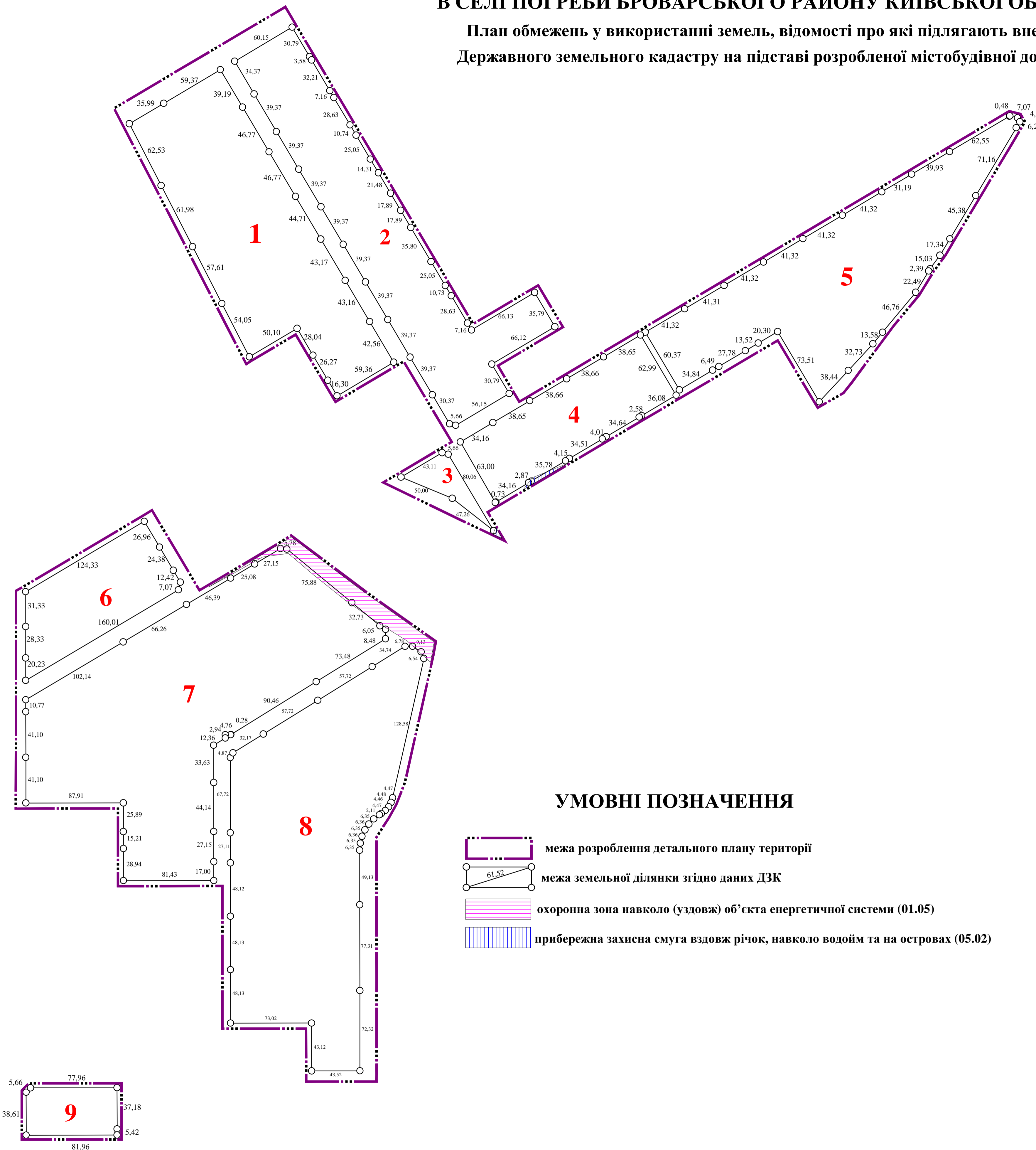



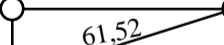

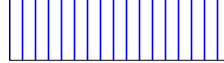
ДЕТАЛЬНИЙ ПЛАН ТЕРИТОРІЇ ЗЕМЕЛЬНОЇ ДІЛЯНКИ ЗАГАЛЬНОЮ ПЛОЩЕЮ 19,5547 ГА

В СЕЛІ ПОГРЕБИ БРОВАРСЬКОГО РАЙОНУ КИЇВСЬКОЇ ОБЛАСТІ

План обмежень у використанні земель, відомості про які підлягають внесенню до Державного земельного кадастру на підставі розробленої містобудівної документації



УМОВНІ ПОЗНАЧЕННЯ

-  межа розроблення детального плану території
-  межа земельної ділянки згідно даних ДЗК
-  охоронна зона навколо (уздовж) об'єкта енергетичної системи (01.05)
-  прибережна захисна смуга вздовж річок, навколо водойм та на островах (05.02)

МАСШТАБ 1:2000
В 1 см 20 м

Каталоги координат зон обмежень, зазначені в пояснювальній записці до даного проєкту

ПРИМІТКИ:

1. Креслення розроблено за матеріалами топографічного знімання, виконаного ФОП Монастирський О.В. у 2024 р.
2. Система координат - УСК 2000, система висот - Балтійська.
3. Суцільні горизонталі проведені через 0,5 м.

село Погреби Броварського району Київської області					
Зм.	Кільк.	Аркуш	Модж.	Підпис	Дата
					2024
Детальний план території земельної ділянки загальною площею 19,5547 га в селі Погреби Броварського району Київської області					
ГАП	Маркіна	ДПТ	3	3	
Розробив	Гупало	План обмежень у використанні земель, відомості про які підлягають внесенню до Державного земельного кадастру на підставі розробленої містобудівної документації			ДП "АДМІНІСТРАТОР МБКД"